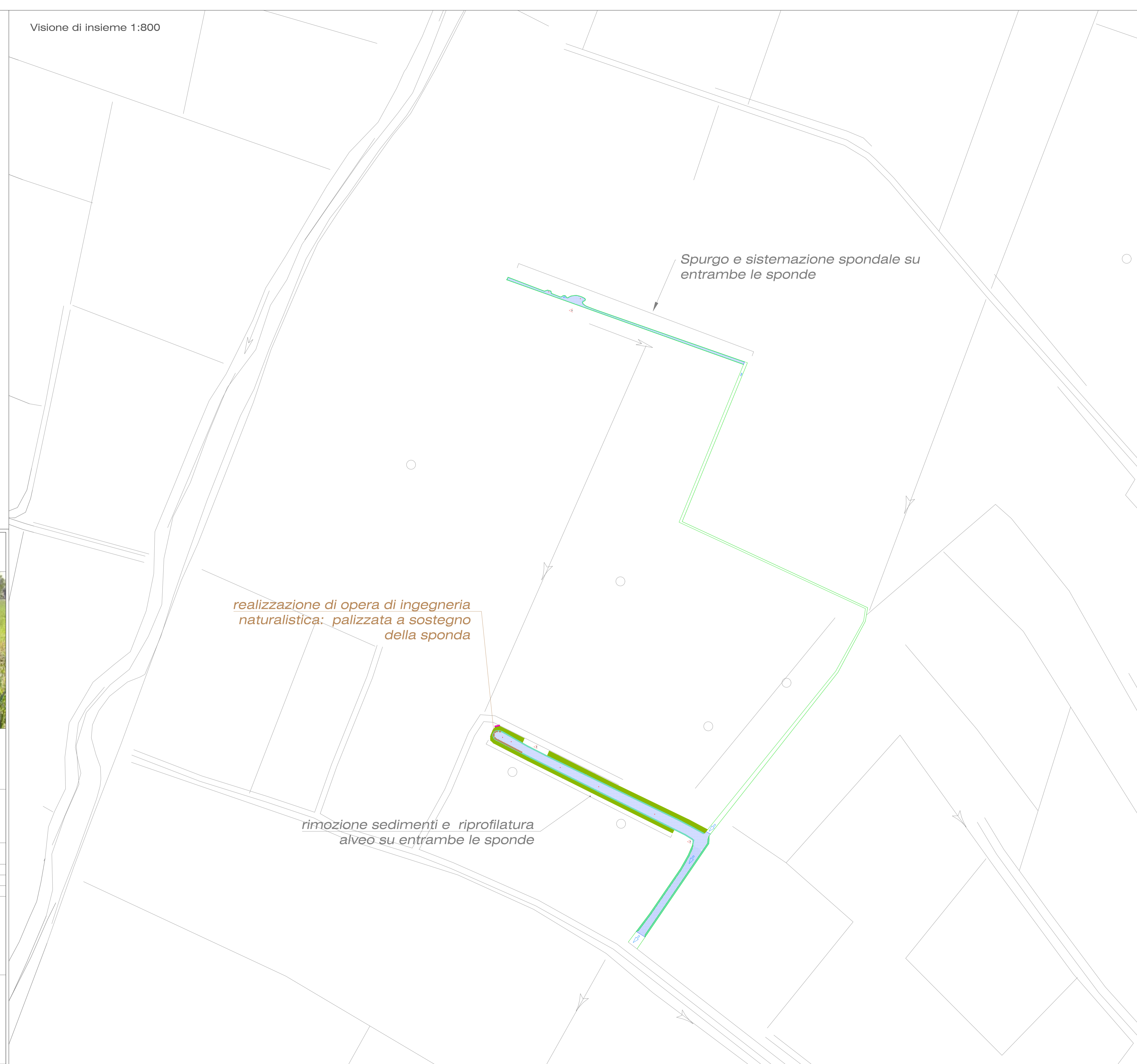



LEGENDA

- Direzione acqua
- Polle
- Tubi
- Punti di osservazione
- Pannelli didattici e informativi
- AREE Tipo A\_Impianto bosco (1)
- AREE Tipo B\_Infoltimento siepe (1)
- AREE Tipo C\_Piantagione con specie Nemorali (2)
- AREE Tipo D\_Realizz. prato umido (3+5)
- AREE Tipo E\_Realizz. area di fitodepurazione(3+5+1)
- AREE Tipo F\_Impianto specie igrofile (3)
- AREE Tipo G\_Impianto specie acquatiche (4)
- Percorso pedonale
- Ponti
- Specifiche di progetto
- Sassi e massi
- Deflettore
- Costrittore

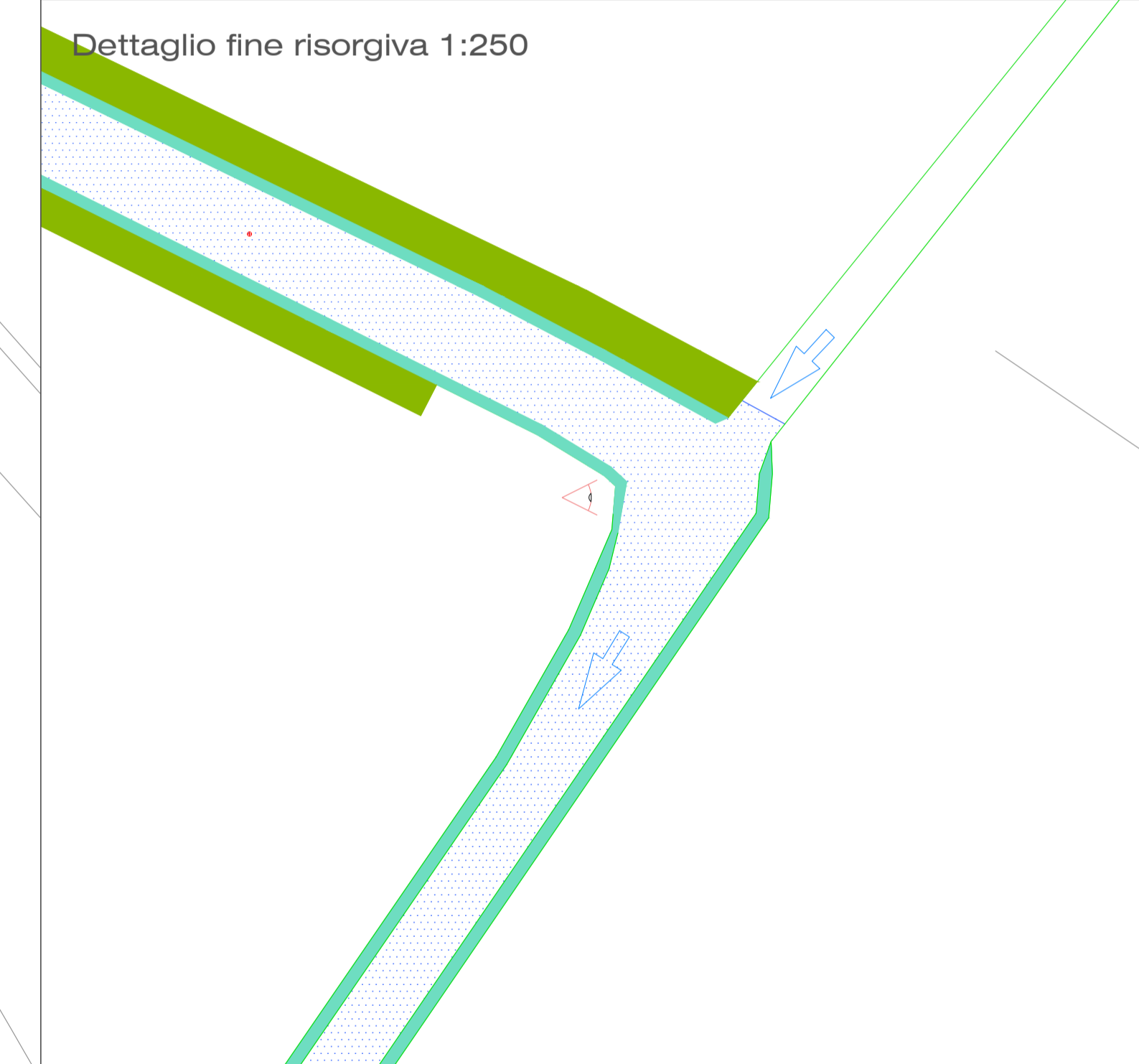
Visione di insieme 1:800



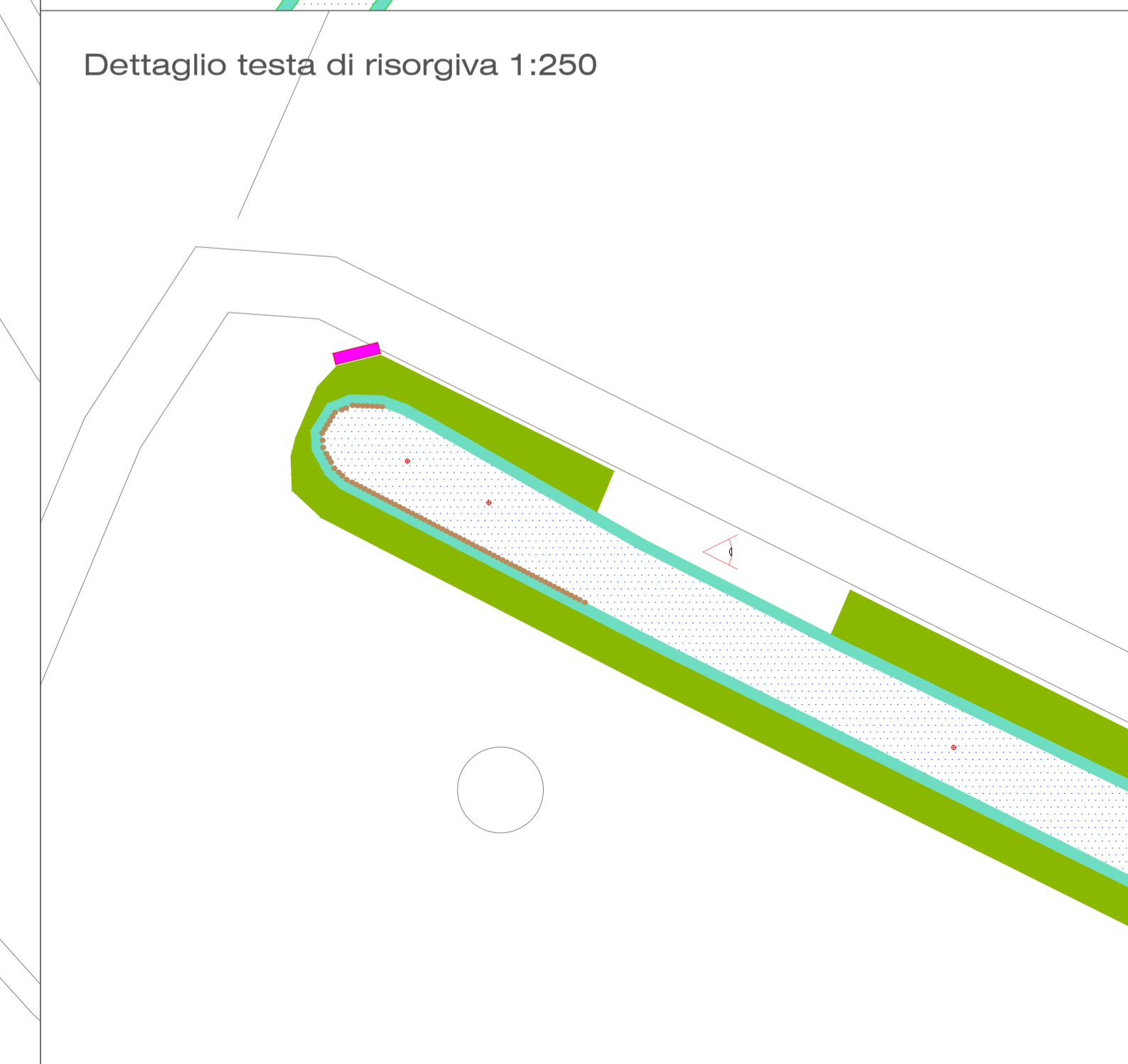
Dettaglio teste di risorgiva 1:250



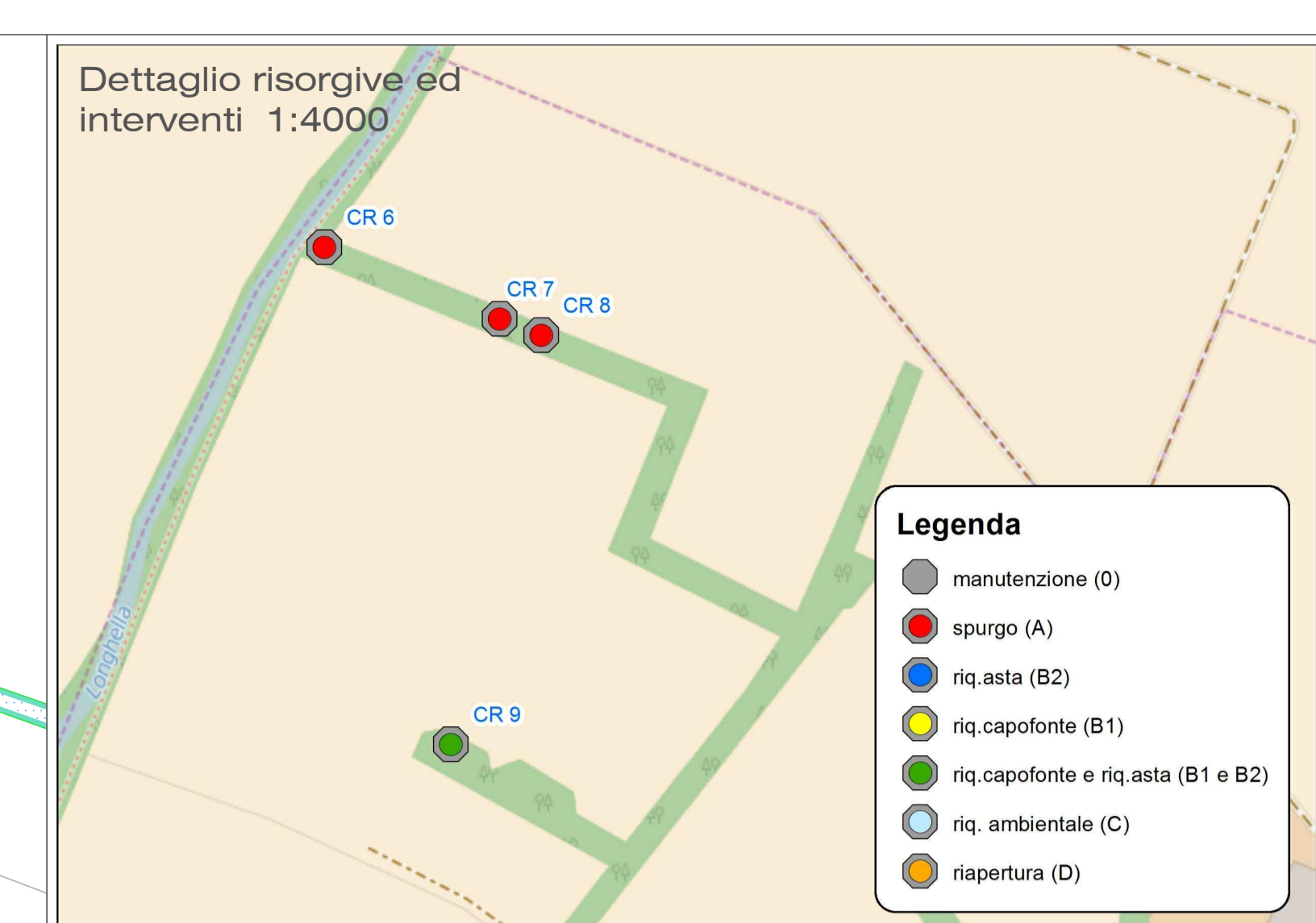
Dettaglio fine risorgiva 1:250



Dettaglio testa di risorgiva 1:250

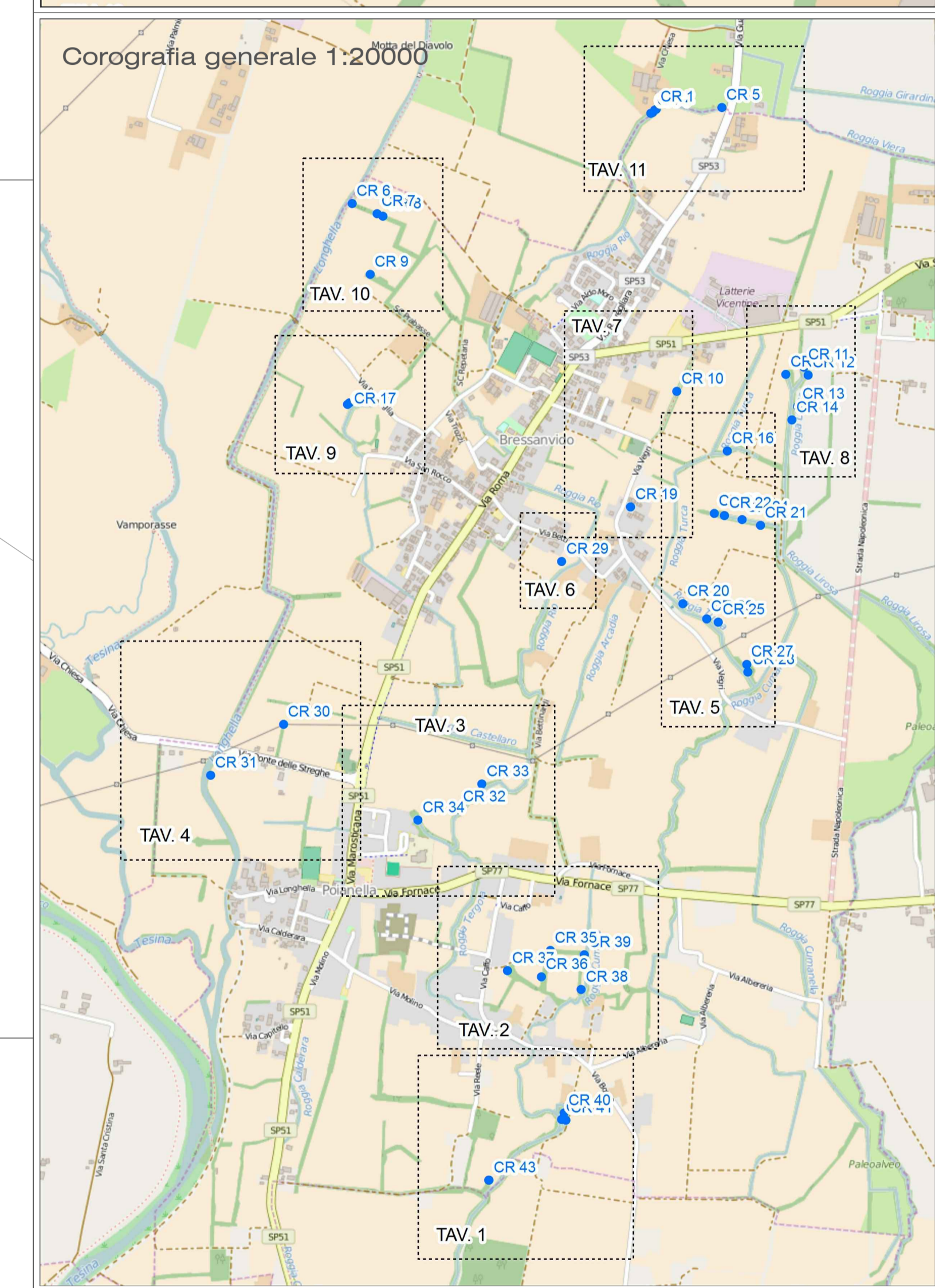


Dettaglio risorgive ed interventi 1:4000



- Legenda**
- manutenzione (D)
  - spurgo (A)
  - riq. asta (B2)
  - riq. capofonte (B1)
  - riq. capofonte e riq. asta (B1 e B2)
  - riq. ambientale (C)
  - riapertura (D)

Corografia generale 1:20000



Progetto Life Risorgive LIFE 14 NAT/IT/000938



Tavola **Bacino Castellaro**

Tipo intervento **Manutenzione capofonte, Spurgo (Int. Tipo "A"), Riqualficazione Capofonte e Asta (Int. Tipo "B1" e "B2")**

Numero risorgive **CR 6, CR 7, CR 8, CR 9**

Tav. N. **10**

Data **01/06/2016**

Aggiornamenti

Progettisti **Dott. Nat. Giovanni La Piana, Dott. Biol. Stefano Salviati, Dott. For. Artolozzi Silvia**

Prima variante **31/03/2017**

Partners: AQUAPROGRAM, VENETO AGRICOLTURA, Progetto Life, Rete Natura 2000, Comune di Bressanvido, Consorzio di bonifica BRENTA

Dott. Artolozzi Silvia, Dott. Giovanni La Piana, Dott. Stefano Salviati

Tabella riassuntiva delle superfici

Tipo	Sup in m2	N° Piante
AREE Tipo A_Impianto Bosco(1)		
AREE Tipo B_Siepe (1)	326	98
AREE Tipo D_Prato umido (3+5)		
AREE Tipo E_Fitodepurazione(3+5+1)		
AREE Tipo C_Nemorali (2)	98	342
AREE Tipo F_Igrofile (3)	206	144
AREE Tipo G_Acquatiche (4)	648	130
<b>TOT</b>	<b>1.278</b>	<b>714</b>