


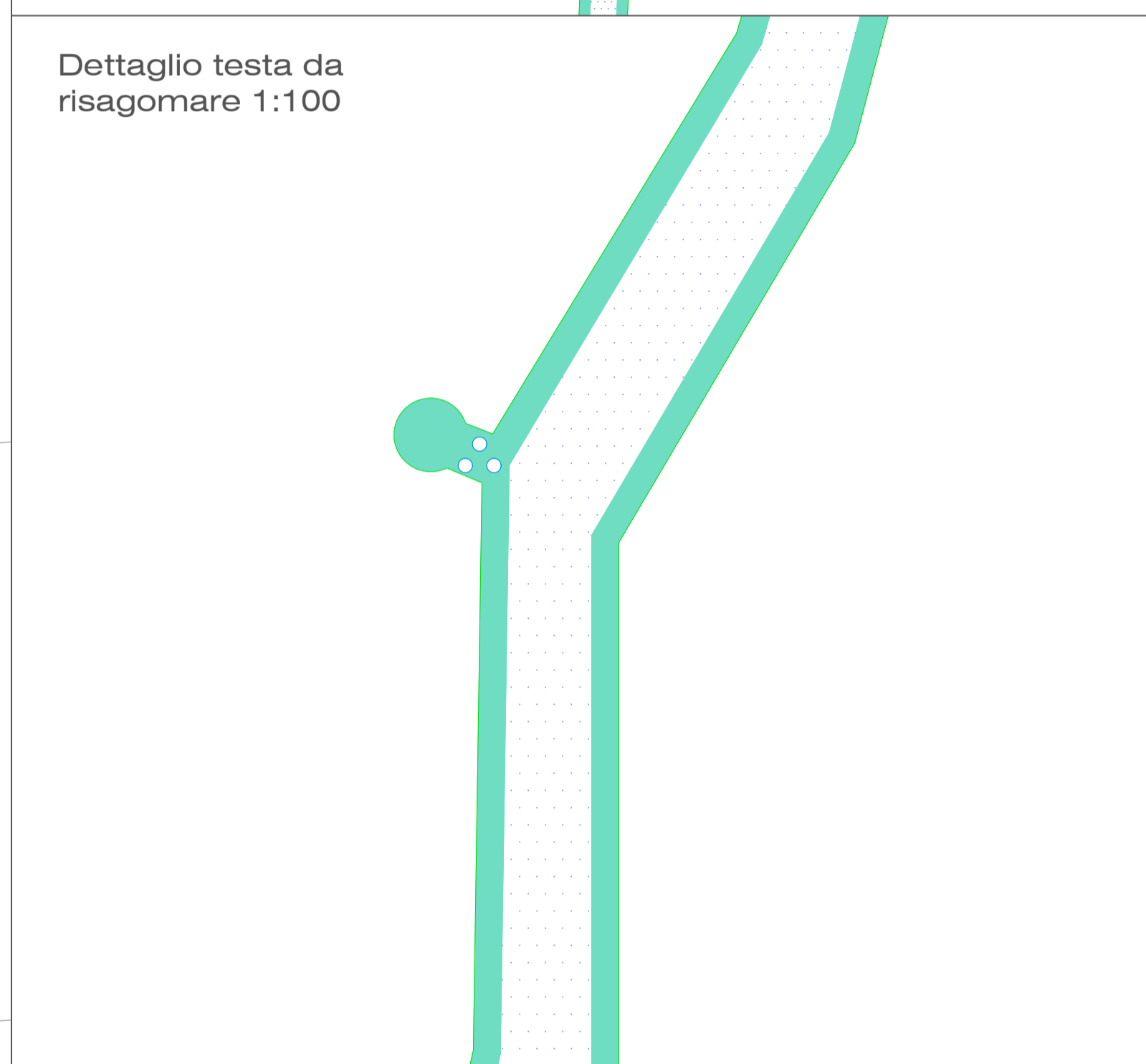

LEGENDA

- Direzione acqua
- Polle
- Tubi
- Punti di osservazione
- Pannelli didattici e informativi
- AREE Tipo A_Impianto bosco (1)
- AREE Tipo B_Infoltimento siepe (1)
- AREE Tipo C_Piantazione con specie Nemorali (2)
- AREE Tipo D_Realizz. prato umido (3+5)
- AREE Tipo E_Realizz. area di fitodepurazione(3+5+1)
- AREE Tipo F_Impianto specie igrofile (3)
- AREE Tipo G_Impianto specie acquatiche (4)
- Percorso pedonale
- Ponti
- Specifiche di progetto
- Sassi e massi
- Deflettore
- Costruttore

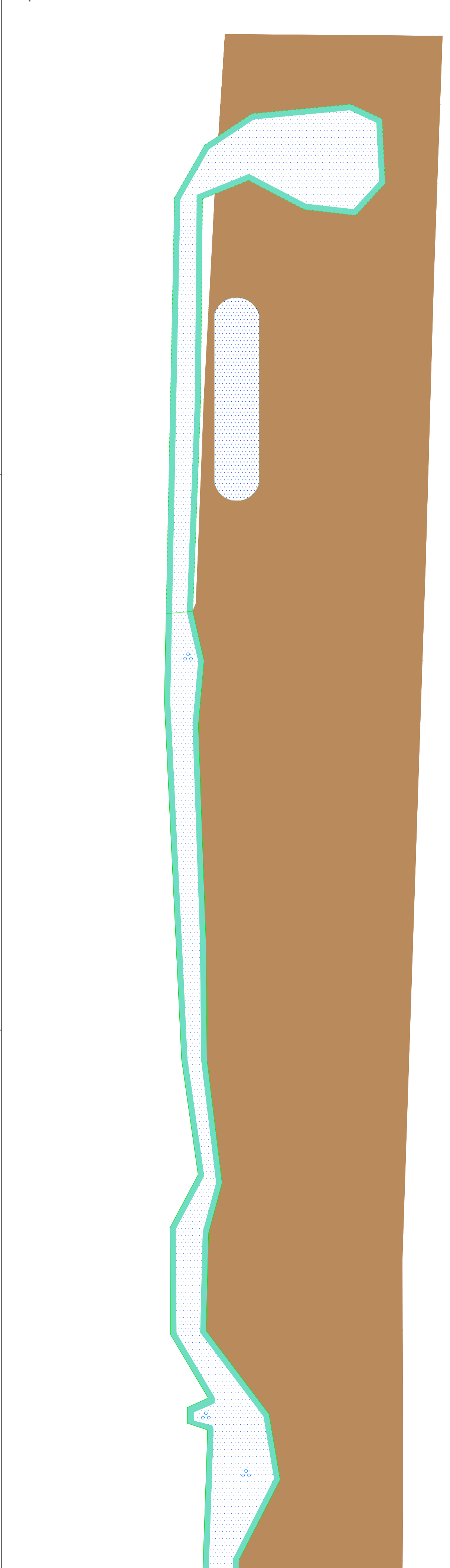
Visione di insieme 1:1000



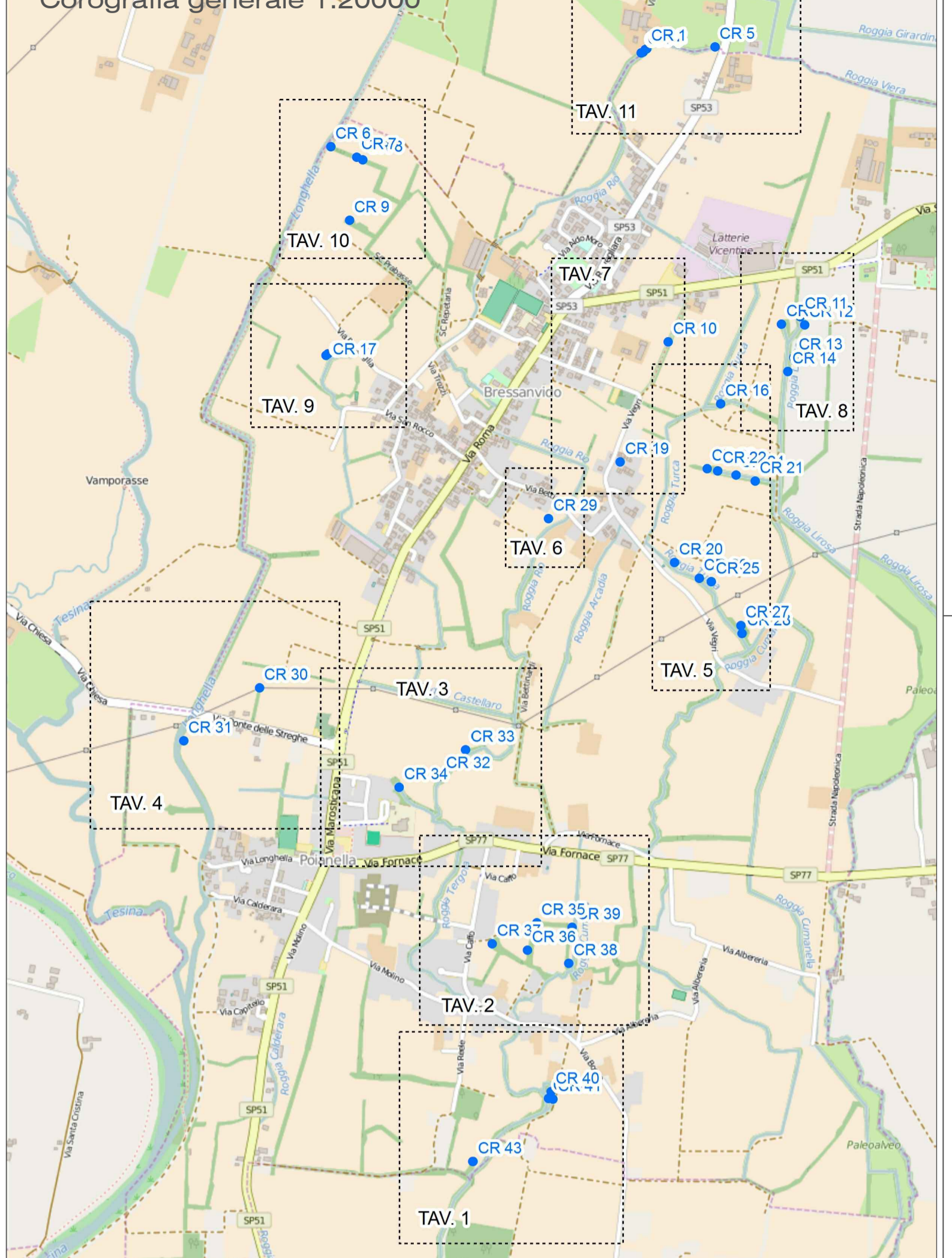
Dettaglio risorgiva 1:250



Dettaglio risorgiva di nuova apertura e bosco 1:250



Corografia generale 1:20000



Dettaglio risorgive ed interventi 1:4000

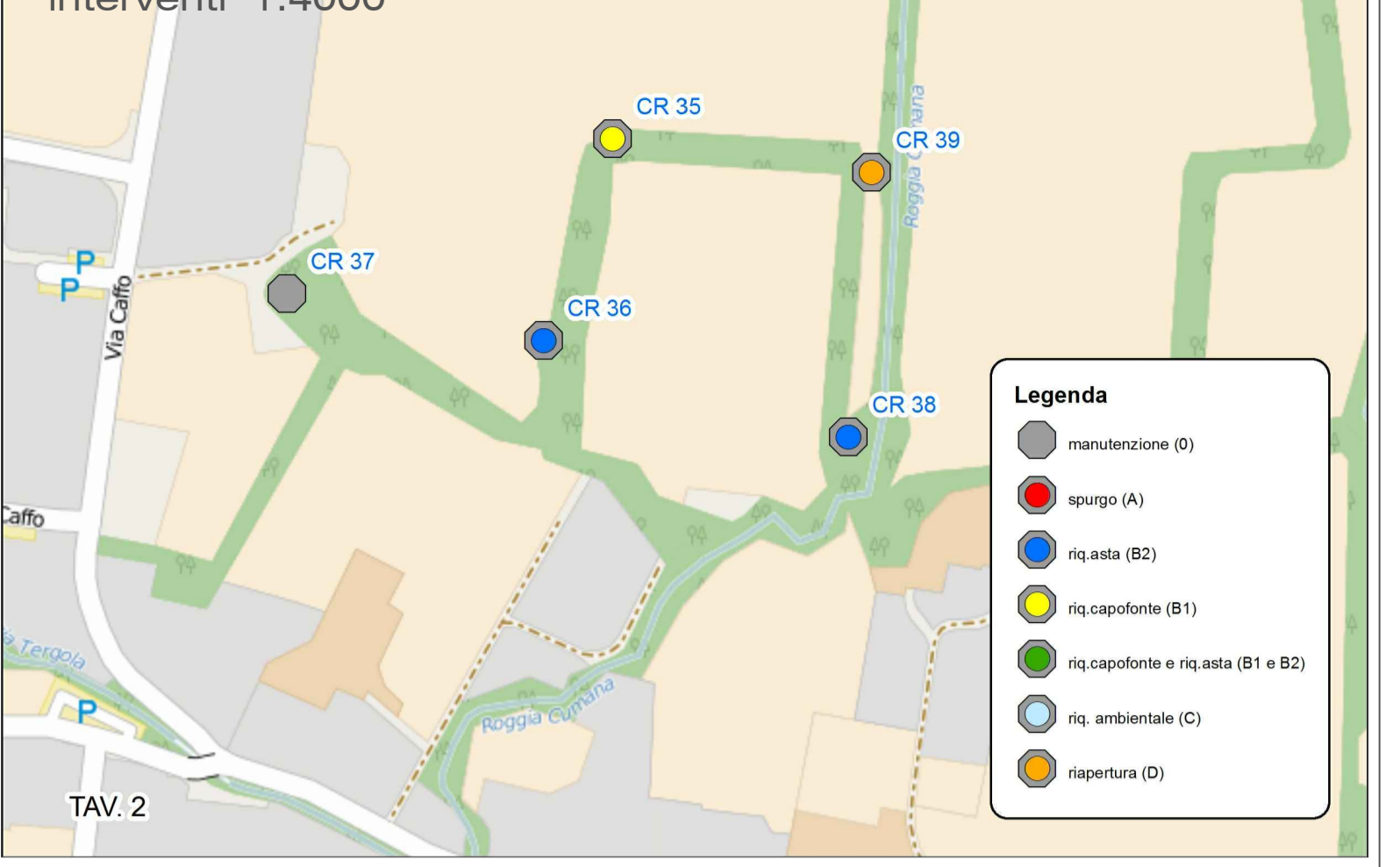


Tabella riassuntiva delle superfici

Tipo	Sup in m ²	N° Piante
AREE Tipo A_Impianto Bosco(1)	2.441	854
AREE Tipo B_Siepe (1)		
AREE Tipo D_Prato umido (3+5)		
AREE Tipo E_Fitodepurazione(3+5+1)		
AREE Tipo C_Nemorali (2)		
AREE Tipo F_Igrofile (3)	616	616
AREE Tipo G_Acquatiche (4)	1.409	282
TOT	4.466	1.752

Progetto Life Risorgive LIFE 14 NAT/IT/000938



Fontane Marzare
Tipo intervento
Manutenzione capofonte, Riapertura (Int. Tipo "D"), Riqualificazione Capofonte (Int. Tipo "B1"), Riqualificazione Asta (Int. Tipo "B2")

Numero risorgive
CR 35, CR 36, CR 37, CR 38, CR 39
2

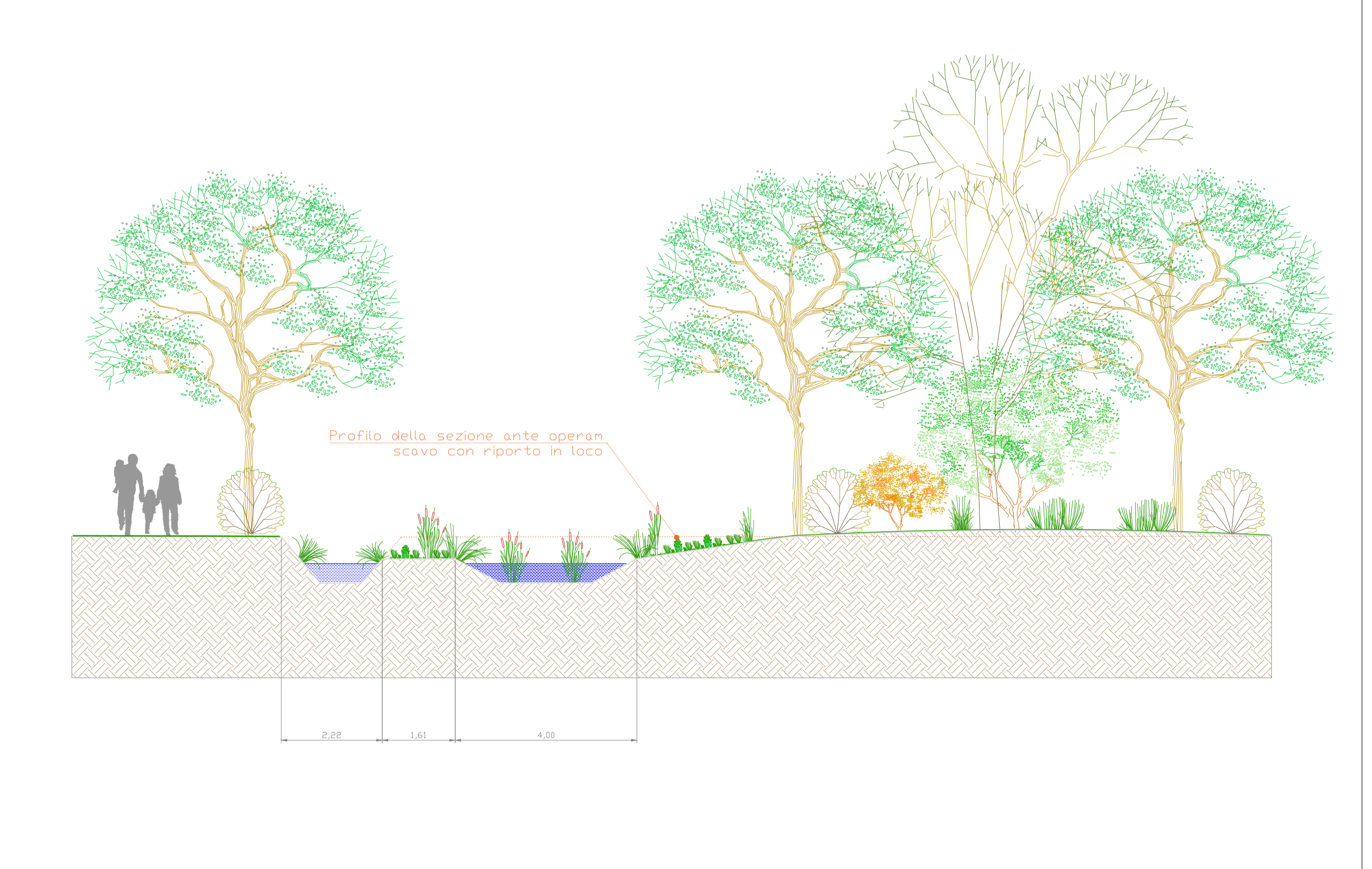
Data
01/06/2016
Aggiornamenti
Prima variante 31/03/2017

Progettisti
Dott. Nat. Giovanni La Piana
Dott. Biol. Stefano Salviati
Dott. For. Artolozzi Silvia

Partners
VENETO AGRICOLTURA
VENETO AGRICOLTURA
Progetto Life
Rete Natura 2000
Comune di Bressanvido
Consorzio di bonifica di BRENTA

Dott. Artolozzi Silvia
Dott. Giovanni La Piana
Dott. Stefano Salviati

Sezione A-A'



Sezione B-B'

