

LEGENDA

- Direzione acqua
- Polle
- Tubi
- Punti di osservazione
- Pannelli didattici e informativi
- AREE Tipo A_Impianto bosco (1)
- AREE Tipo B_Infoltimento siepe (1)
- AREE Tipo C_Piantagione con specie Nemorali (2)
- AREE Tipo D_Realizz. prato umido (3+5)
- AREE Tipo E_Realizz. area di fitodepurazione(3+5+1)
- AREE Tipo F_Impianto specie igrofile (3)
- AREE Tipo G_Impianto specie acquatiche (4)
- Percorso pedonale
- Ponti
- Specifiche di progetto
- Sassi e massi
- Deflettore
- Costrittore

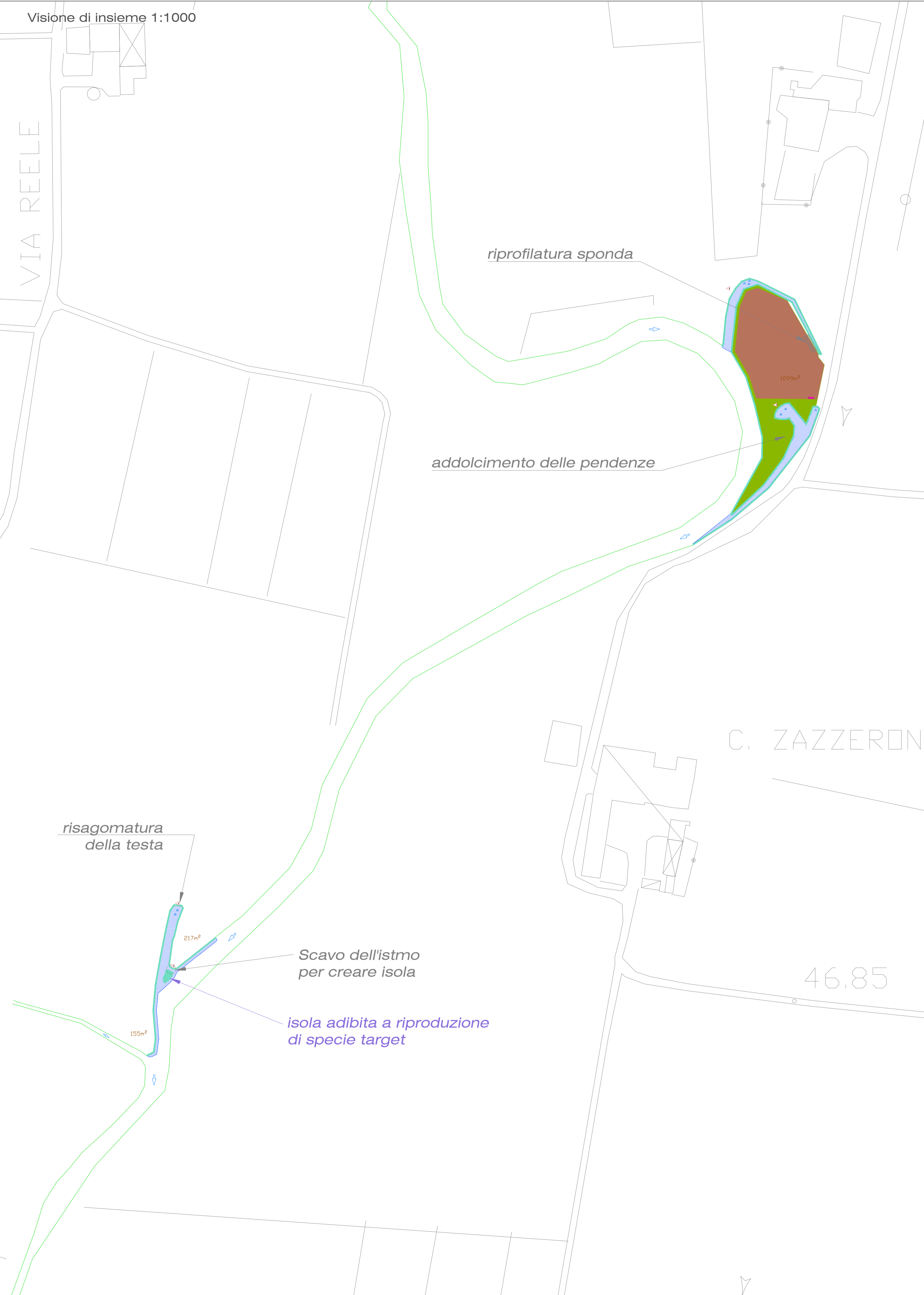
Progetto Life Risorgive LIFE 14 NAT/IT/000938



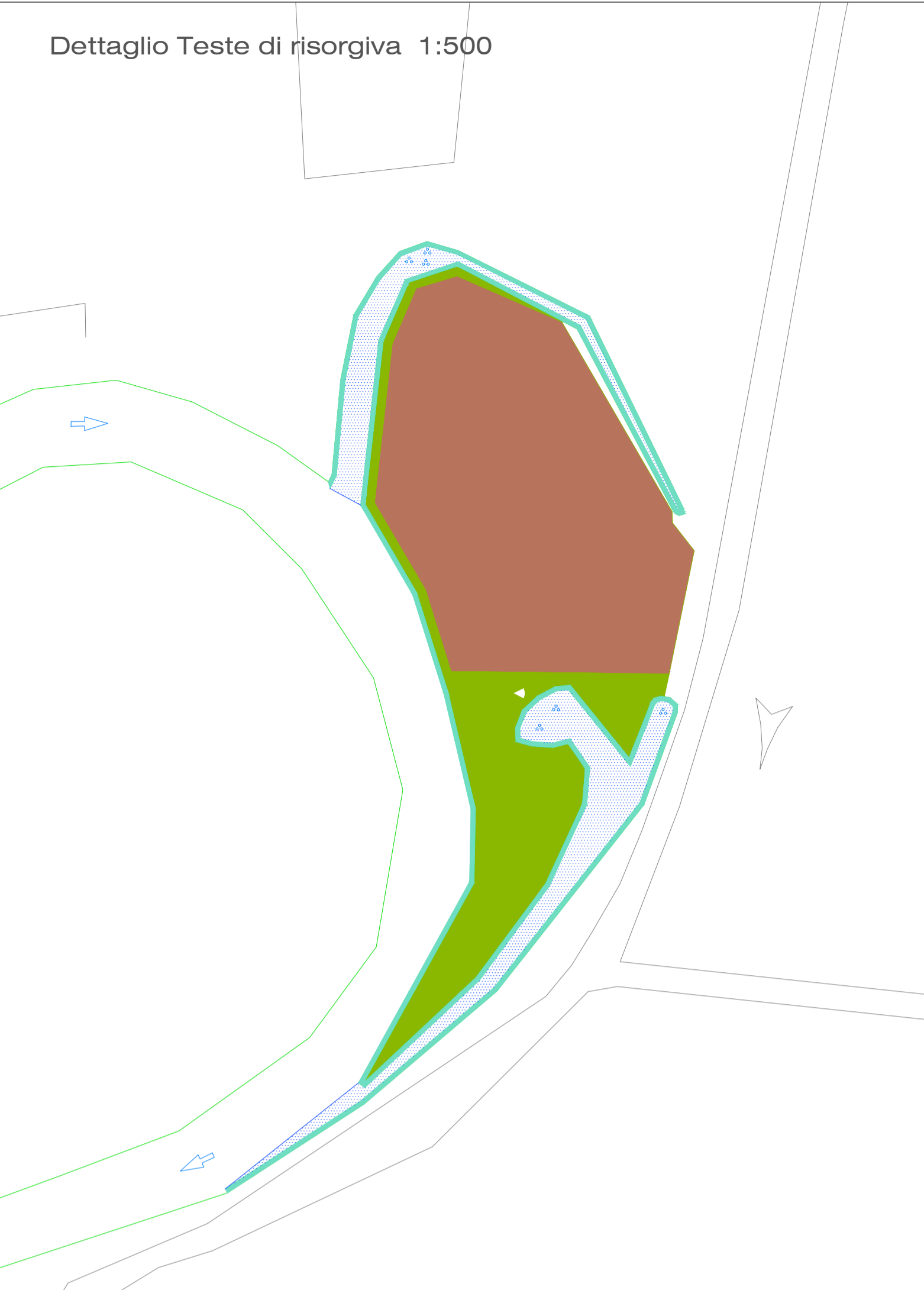
Tavola	
Roggia Tergola Sud	
Tipo intervento	
Manutenzione capofonte, Spurgo (Int. Tipo "A") Riqualficazione Capofonte e Asta (Int. Tipo "B1" e "B2")	
Numero risorgive	Tav. N.
CR 40, CR 41, CR 42, CR 43	1
Data	Aggiornamenti
01/06/2016	Prima variante 31/03/2017
Progettisti	
Dott. Nat. Giovanni La Piana Dott. Biol. Stefano Salvati Dott. For. Artolozzi Silvia	



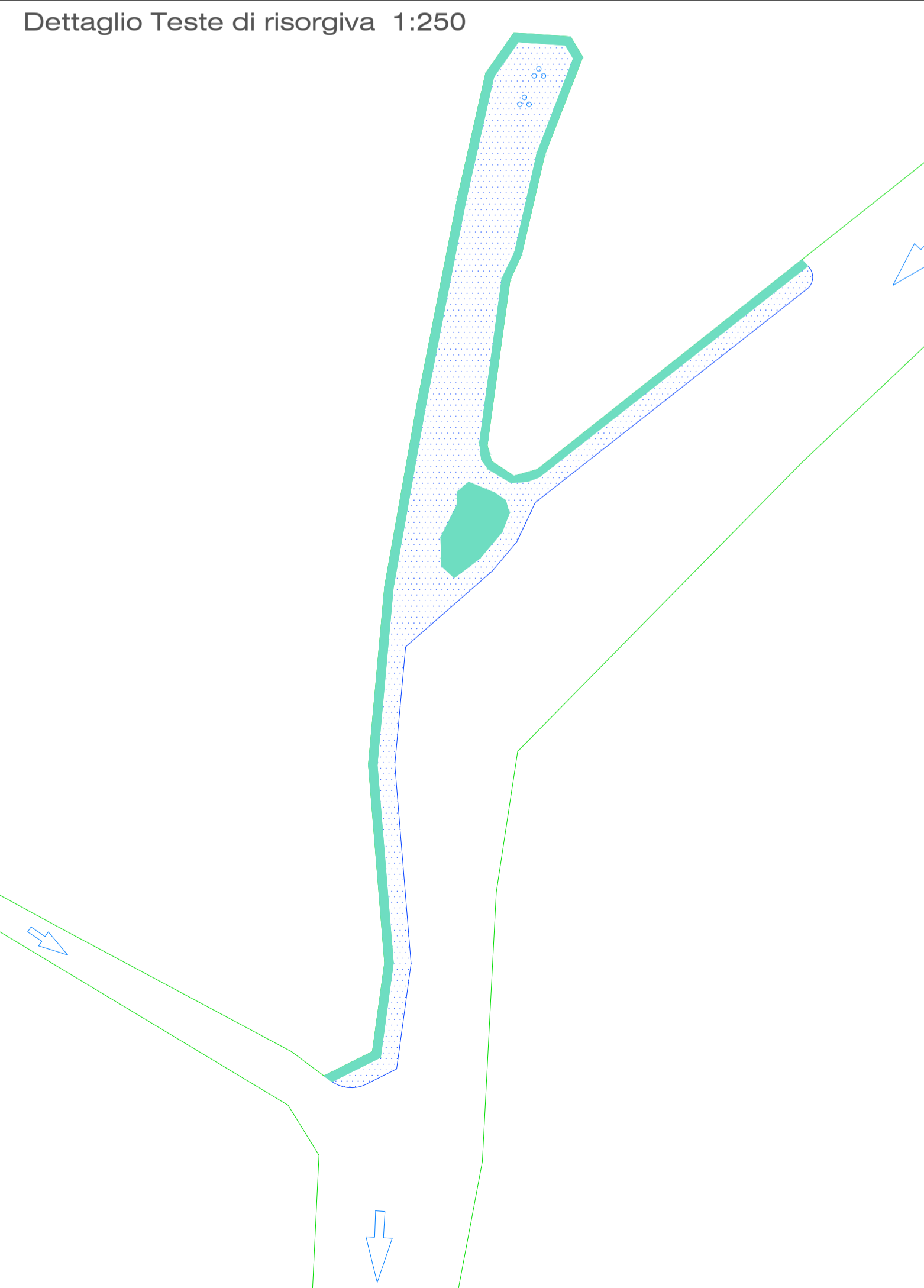
Visione di insieme 1:1000



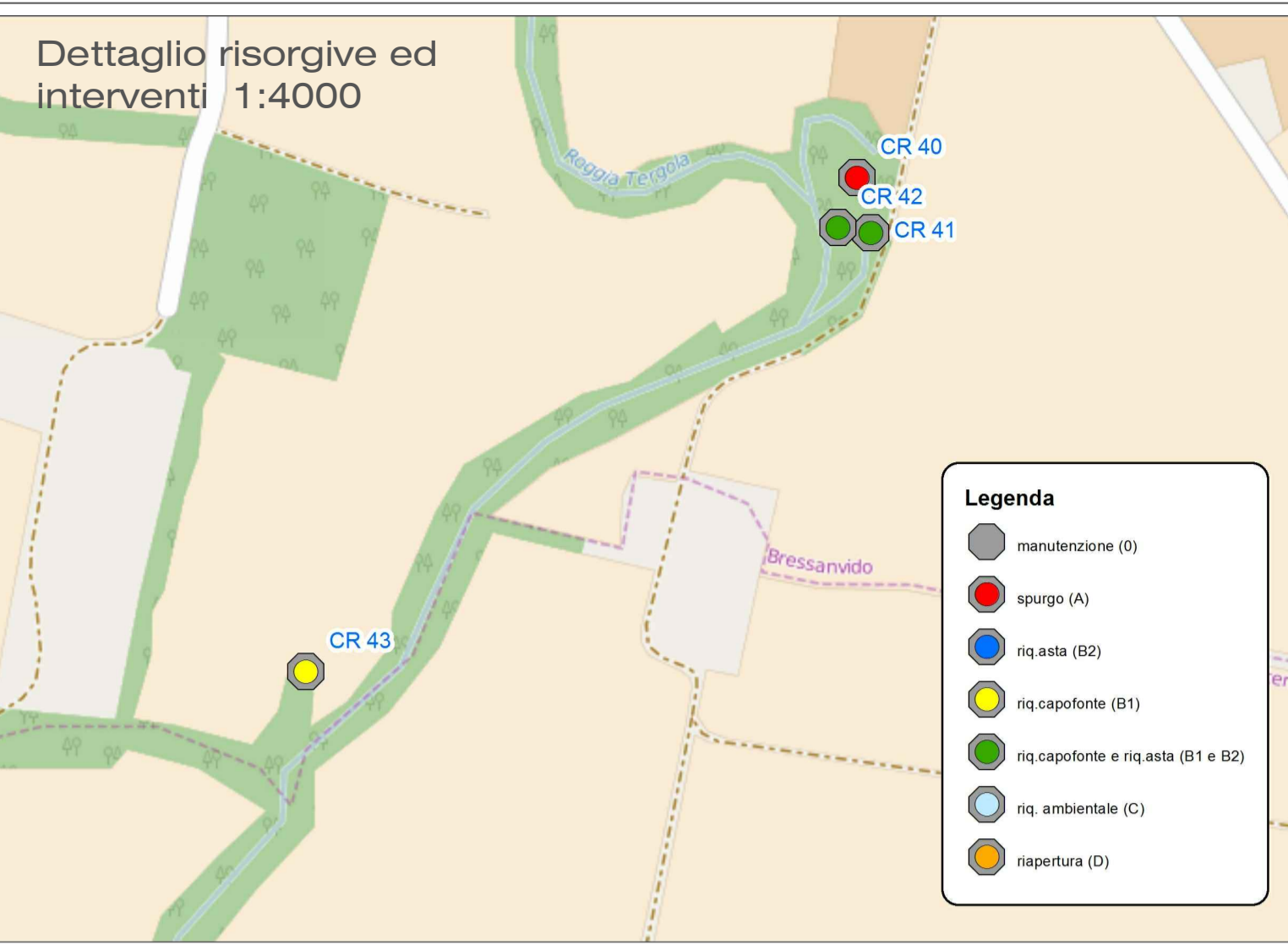
Dettaglio Teste di risorgiva 1:500



Dettaglio Teste di risorgiva 1:250



Dettaglio risorgive ed interventi 1:4000



Corografia generale 1:20000

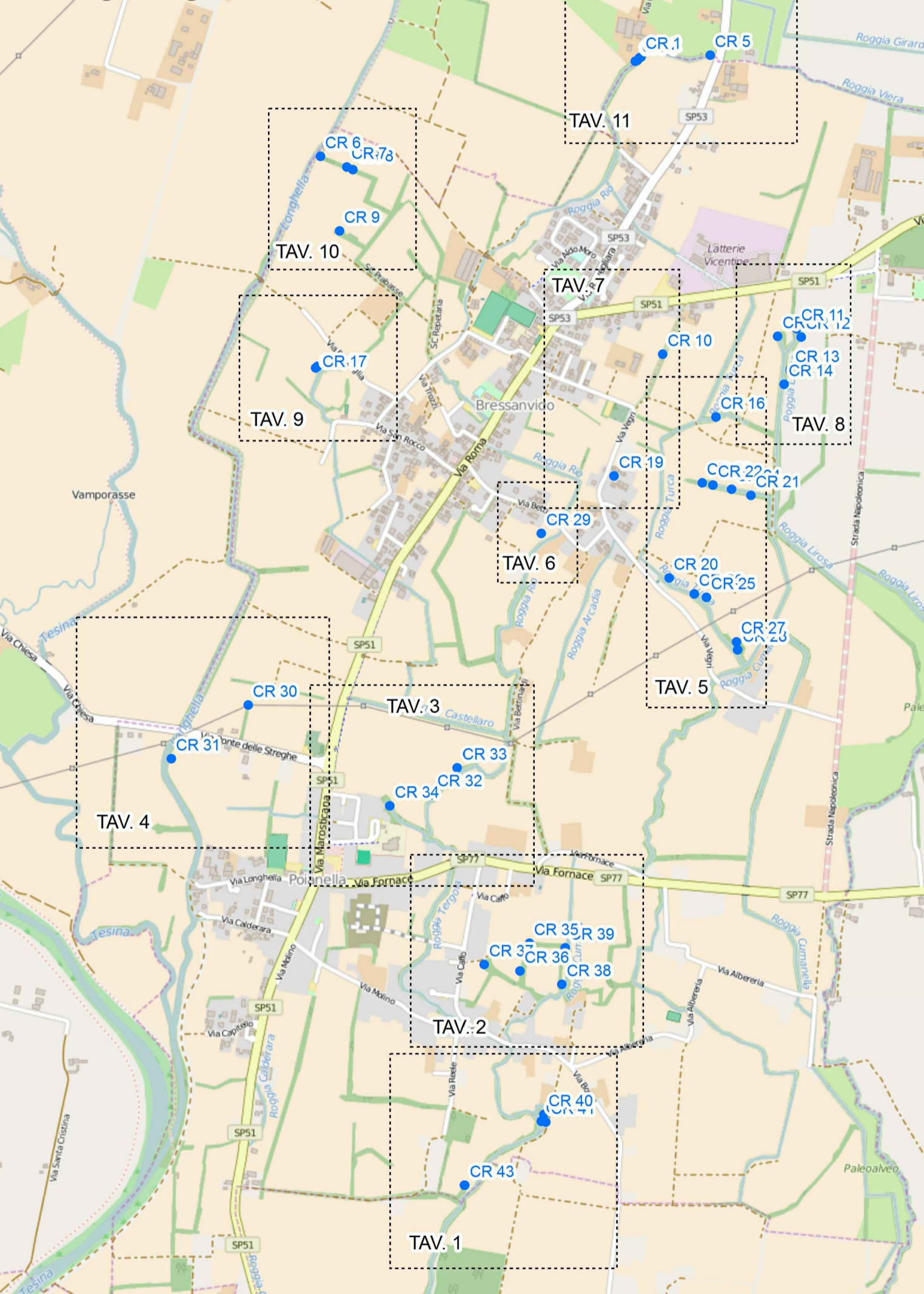


Tabella riassuntiva delle superfici

Tipo	Sup in m ²	N° Piante
AREE Tipo A_Impianto Bosco(1)	1.099	385
AREE Tipo B_Siepe (1)	456	137
AREE Tipo D_Prato umido (3+5)		
AREE Tipo E_Fitodepurazione(3+5+1)		
AREE Tipo C_Nemorali (2)	137	410
AREE Tipo F_Igrofile (3)	251	251
AREE Tipo G_Acquatiche (4)	479	96
TOT	2.422	868